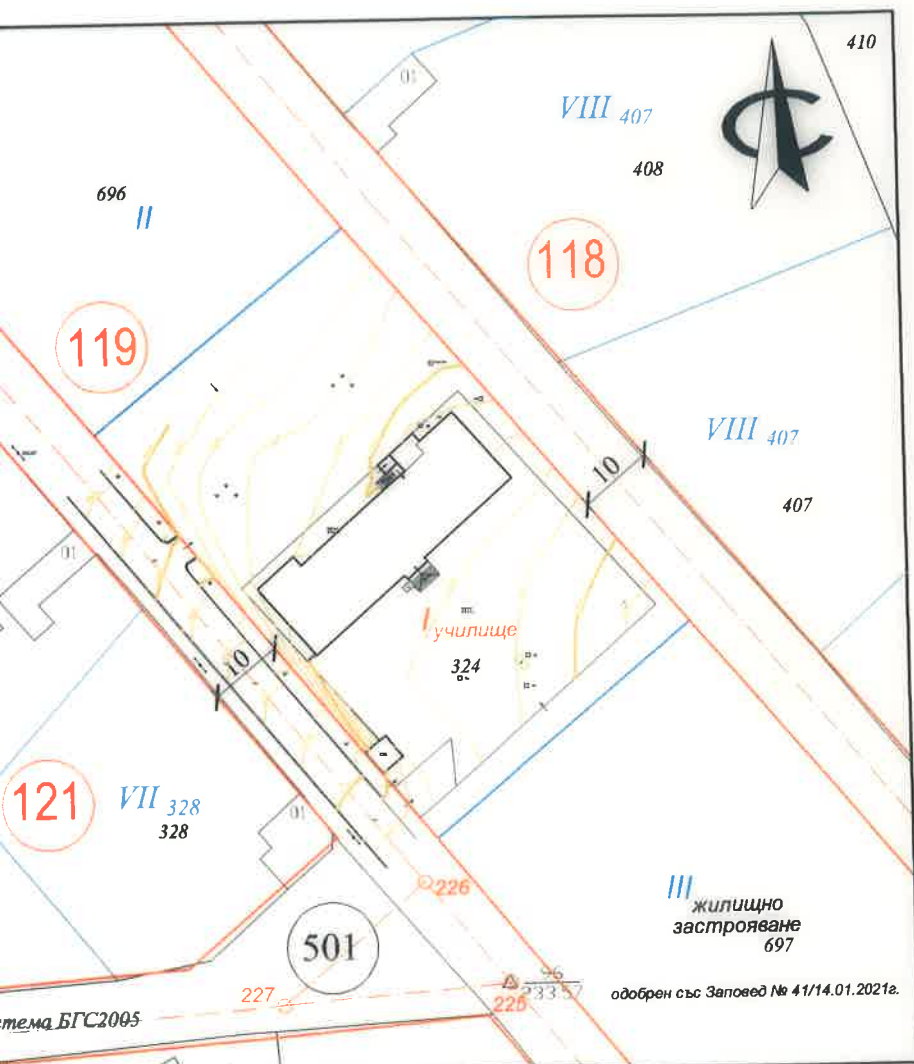
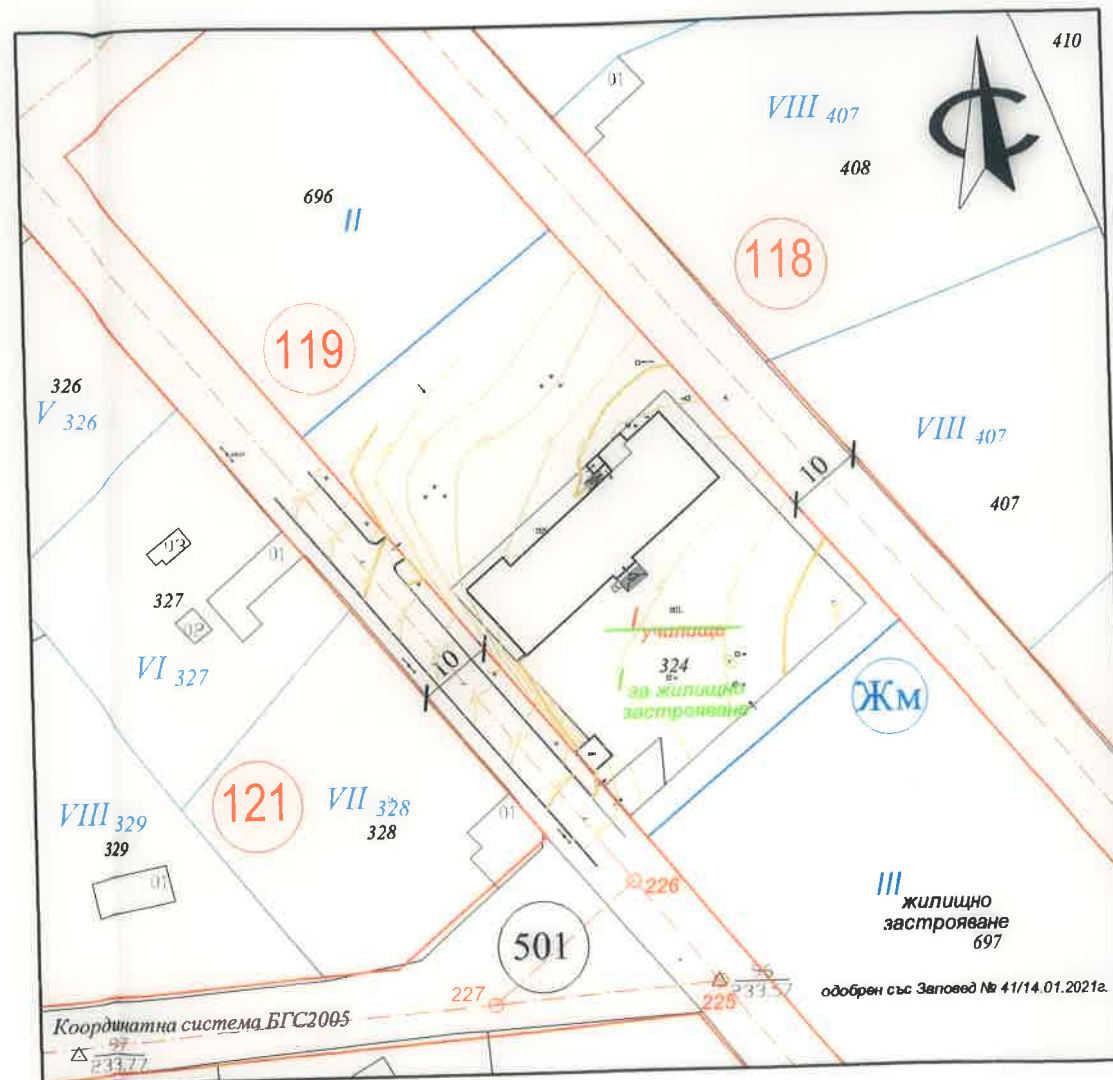


КОМБИНИРАНА СКИЦА за училище в кв.119 /ПИ с идентиф. № 84022.501.324 / с икономическия план на с. Щипско, одобрен със Заповед № 65/10.03.1993г., Заповед № 271/17.12.1999г. на Кмета на Община Вълчи дол, със Заповед № 41/14.01.2021г. на Кмета на Община Вълчи дол и , одобрени със Заповед № РД-18-34/22.01.2019 г. на ИД на АГКК.



М 1:1000

ИЗМЕНЕНИЕ НА ПЛАНА ЗА РЕГУЛАЦИЯ за УПИ I училище в кв.119 с. Щипско



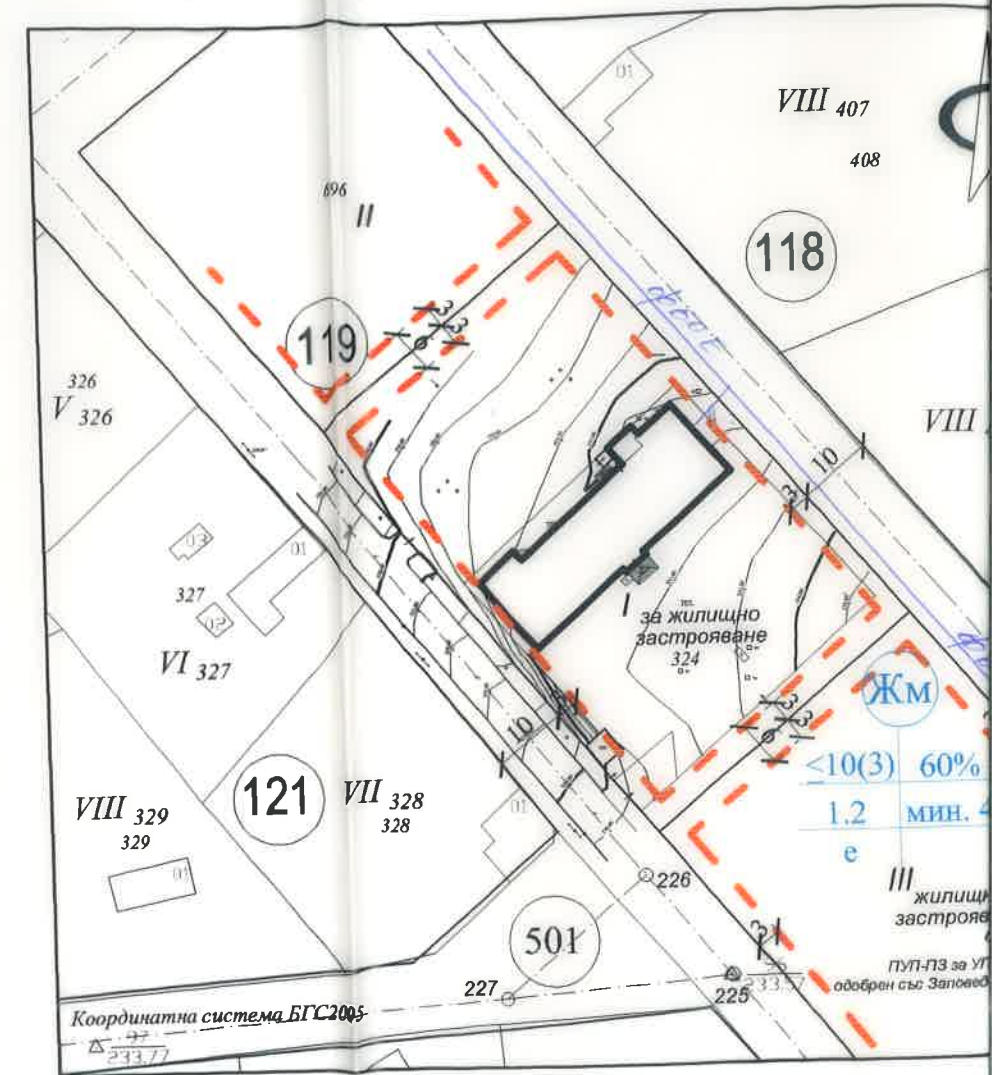
М 1:1000

Забележка:

- ПУП-ПРЗ не променя границите на поземлените имоти и съгласно чл.65, ал.1 от Наредба РД-02-20-5/12.12.2016г., не подлежи на съгласуване в СГКК;
- Графичната част на проекта е неразделна от текстовата!

ЧАСТИЧНО ИЗМЕНЕНИЕ НА ПОДРОБЕН УСТРОЙСТВЕН ПЛАН-ПЛАН ЗА РЕГУЛАЦИЯ И /ПИ с идентиф. № 84022.501.324/ по регулационния план

ПЛАН ЗА ЗАСТРОЯВАНЕ за УПИ I "за жилищно застрояване", кв. 119, с. Щипско



М 1:1000

Номер на квартала	Номер на ПИ и/или УПИ	Устройствена зона	Урегулиран имот с установено предназначение	Макс.етажност (височина в м)	Плътност	К инт	Мин. озеленителна площ	Начин на застрояване	Квadrатура	Забележка
119	I	Жм	За жил. застрояване	3(10)	60%	1,2	40%	е	3 021 м ²	